



## Heuchelbergtouren am Samstag, 28. März 2026

Liebe Wanderfreunde,  
in wenigen Tagen starten wir unsere Exkursion im Naturpark Heuchelberg. Wir werden in zwei Gruppen mit unterschiedlicher Streckenlänge und Schwierigkeitsgrad starten.

### Gruppe 1:

Kategorie: schwarz

Treffpunkt: 28.03.2026 um 9 Uhr am Parkplatz des Freibades Besigheim; anschließend gemeinsame Fahrt in Fahrgemeinschaften zum Ausgangspunkt der Tour.

Ausgangspunkt: Parkplatz am Häckselplatz an der L1107 (Strecke von Brackenheim nach Stetten am Heuchelberg). In Haberschlacht treffen wir auf Gruppe 2 und gehen gemeinsam weiter.

Charakter: Rundtour, d.h. Ausgangspunkt = Zielpunkt

Verpflegung: Rucksackvesper und Getränk, Mittagseinkehr voraussichtlich am Aussichtspunkt Hörnle

Bekleidung: gutes Schuhwerk, Regenjacke nicht vergessen

Schlusseinkehr: Waldschenke Neuer Berg, Neuer Berg 1, 74193 Schwaigern, ca. 1km vom Startpunkt A entfernt.

Streckenlänge: ca. 20 km, davon ca. 15 km Waldwege und ca. 5 km asphaltierte Weinbergwege

Höhenmeter: ↗ ca. 320 m.

↘ ca. 320 m





## Gruppe 2:

**Kategorie:** rot

**Treffpunkt:** 28.03.2026 um 14 Uhr am Parkplatz des Freibades Besigheim; anschließend gemeinsame Fahrt in Fahrgemeinschaften zum Ausgangspunkt der Tour.

**Ausgangspunkt:** Rathaus an der Jakobuskirche in Haberschlacht  
Navi: Eduard-Wörner-Straße 3, 74336 Brackenheim  
Parken ist dort an der Straße möglich.

**Treffpunkt am Rathaus ca. 14:30 Uhr. Warten, bis Gruppe 1 eingetroffen ist!** Anschließend gemeinsame Tour mit Gruppe 1.

**Charakter:** Streckentour, d.h. Ausgangspunkt nicht Zielpunkt


**Verpflegung:** Getränk

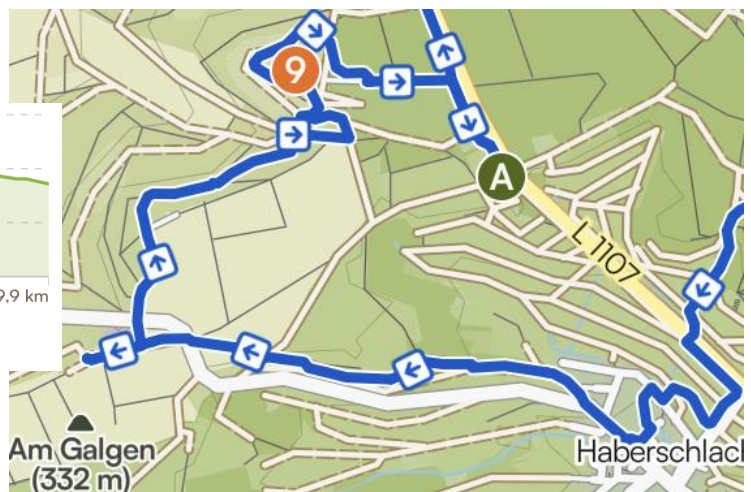
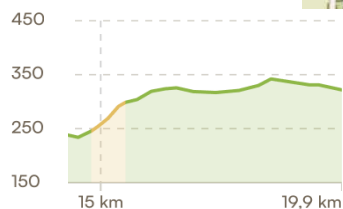
**Bekleidung:** gutes Schuhwerk, Regenjacke nicht vergessen

**Schlusseinkehr:** Waldschenke Neuer Berg, Neuer Berg 1, 74193 Schwaigern, ca. 1km vom Startpunt A entfernt.

**Streckenlänge:** ca. 6 km, davon ca. 4 km Waldwege und ca. 2 km asphaltierte Weinbergwege

**Höhenmeter:**  ca. 100 m.

 ca. 100 m



**Kontakt:** Bernhard Spahn, mobil: 0151 56504389